






LEGENDA

- ČLENĚNÍ ÚZEMÍ
-  hranice řešeného území - správní hranice obce
 -  zastavěné území k 30.4.2015
 -  plochy zastavitelné
 -  plochy přestavby

Poznámka: Celé správní území obce se nachází v koridoru pro létání v malých výškách			
 TIPOS PROJEKTOVÁ KANCELÁŘ		Husova 88 562 01, Ústí nad Orlicí tel./fax: 465 523 086 www.tiposuo.cz tiposuo@seznam.cz	
Autorizovaný projektant: Ing. arch. Petr Kulda		Kreslil: Tomáš Žďárský	
Objednatel: Obec Dlouhoňovice		Datum: květen 2015	
Projekt - název - místo: ZMĚNA č.1 DLOUHOŇOVICE		Měřítko: 1:2880	
Název výkresu: Výkres základního členění území		Číslo paré: Číslo výkresu: I.a.	
		