










LEGENDA

- ČLENĚNÍ ÚZEMÍ**
-  hranice řešeného území - správní hranice obce
 -  zastavěné území k 30.4.2015
 -  plochy zastavitelné
 -  plochy přestavby

LEGENDA

- PLOCHY S ROZDÍLNÝM ZPŮSOBEM VYUŽITÍ**
-  BV bydlení v rodinných domech - venkovské
 -  OV občanské vybavení - veřejná infrastruktura
- ÚSES**
-  hranice ochranné zóny NRBK 81 (nadregionální biokoridor)
 -  LBC (lokální biocentrum) - funkční resp. částečně funkční
 -  LBK (lokální biokoridor) - funkční resp. částečně funkční

Poznámka: Celé správní území obce se nachází v koridoru pro létání v malých výškách		 <p>Husova 88 562 01, Ústí nad Orlicí tel./fax: 465 523 086 www.tiposuo.cz tiposuo@seznam.cz</p>		 zpracováno na softwaru ArchíCAD 16	
Autorizovaný projektant: Ing. arch. Petr Kulda	Kreslil: Tomáš Žďárský				
Objednatel: Obec Dlouhoňovice	<p>ZMĚNA č.1 DLOUHOŇOVICE</p>		Měřítko: 1:2880	Číslo paré:	
Projekt - název - místo:			Stupeň:	Číslo výkresu: I.b.	
Název výkresu: Hlavní výkres					