

LEGENDA

ČLENĚNÍ ÚZEMÍ

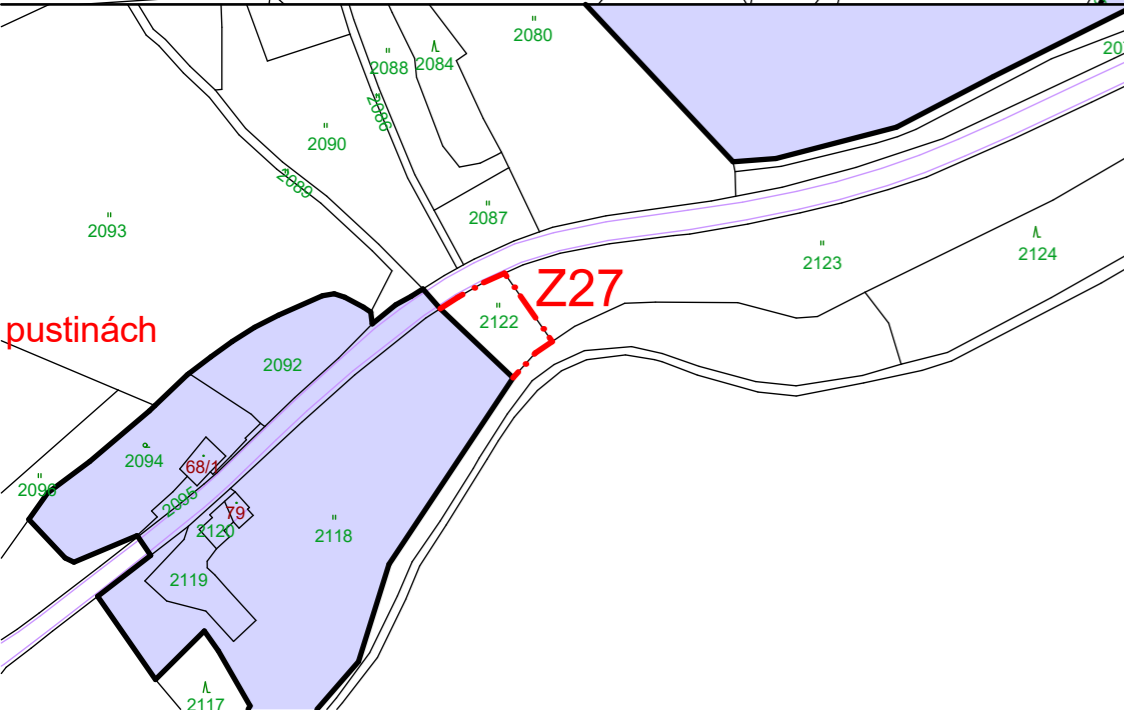
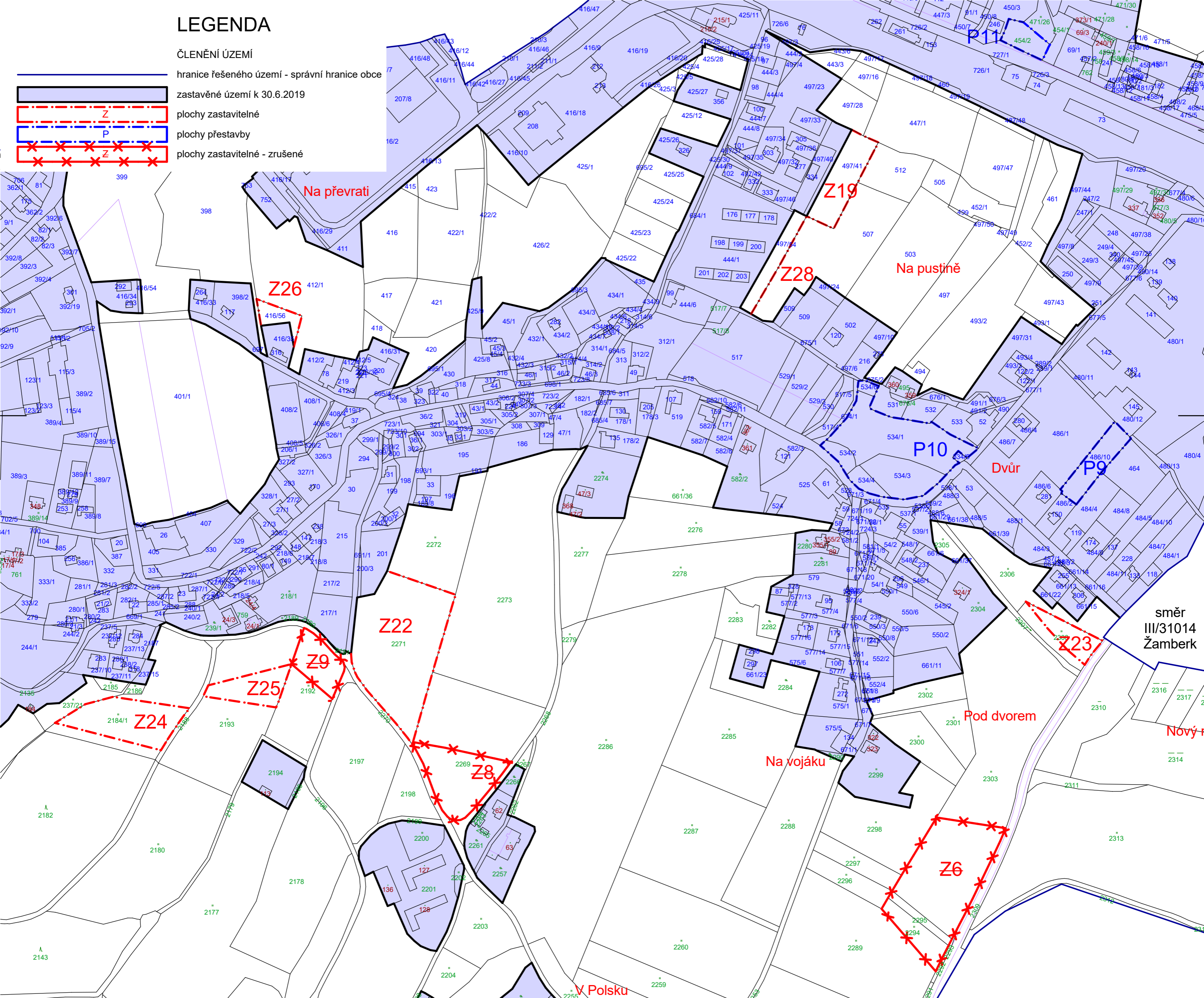
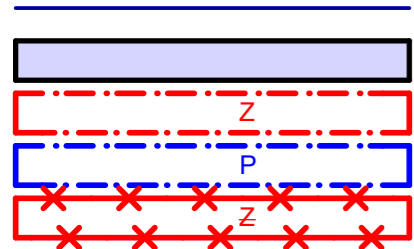
hranice řešeného území - správní hranice obce

zastavěné území k 30.6.2019

plochy zastavitelné

plochy přestavby

plochy zastavitelné - zrušené




Poznámka: Celé správní území obce se nachází v koridoru pro létání v malých výškách

tipos
PROJEKTOVÁ KANCELÁŘ

Husova 888
562 01, Ústí nad Orlicí
tel./fax: 465 523 086
www.tiposuo.cz
tiposuo@seznam.cz


zpracováno
na softwaru
ArchCAD 16



Autorizovaný projektant:
Ing. arch. Petr Kulda

Kreslil:
Tomáš Žďárský

Datum:
srpen 2019

Objednatel:
Obec Dlouhoňovice

Měřítko:
1:2880

Číslo paré:

Projekt - název - místo:

ZMĚNA č.2 DLOUHOŇOVICE

Stupeň:

Název výkresu:
Výkres základního členění území

Číslo výkresu:

I.a.

